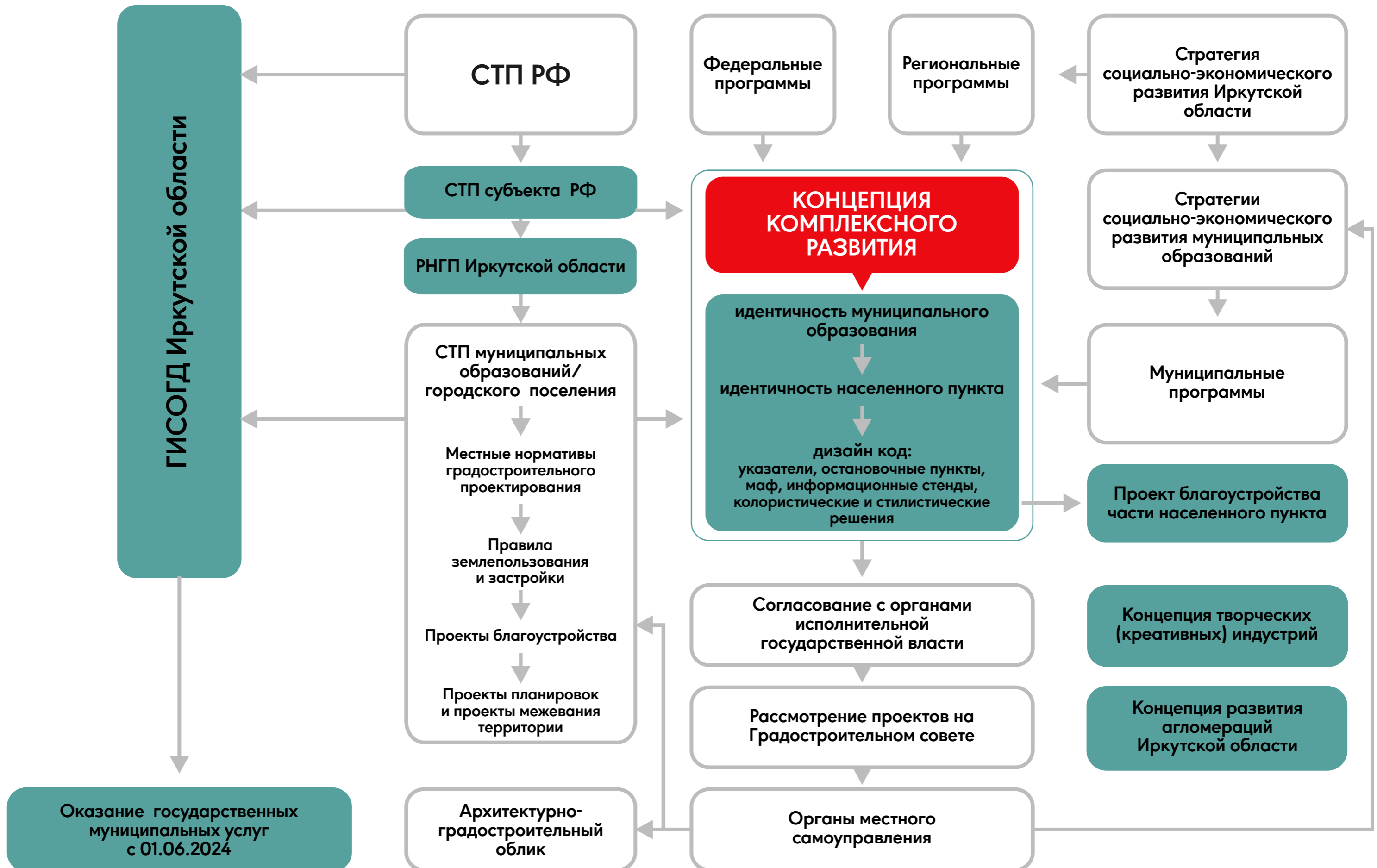
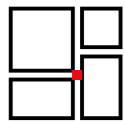
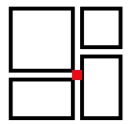




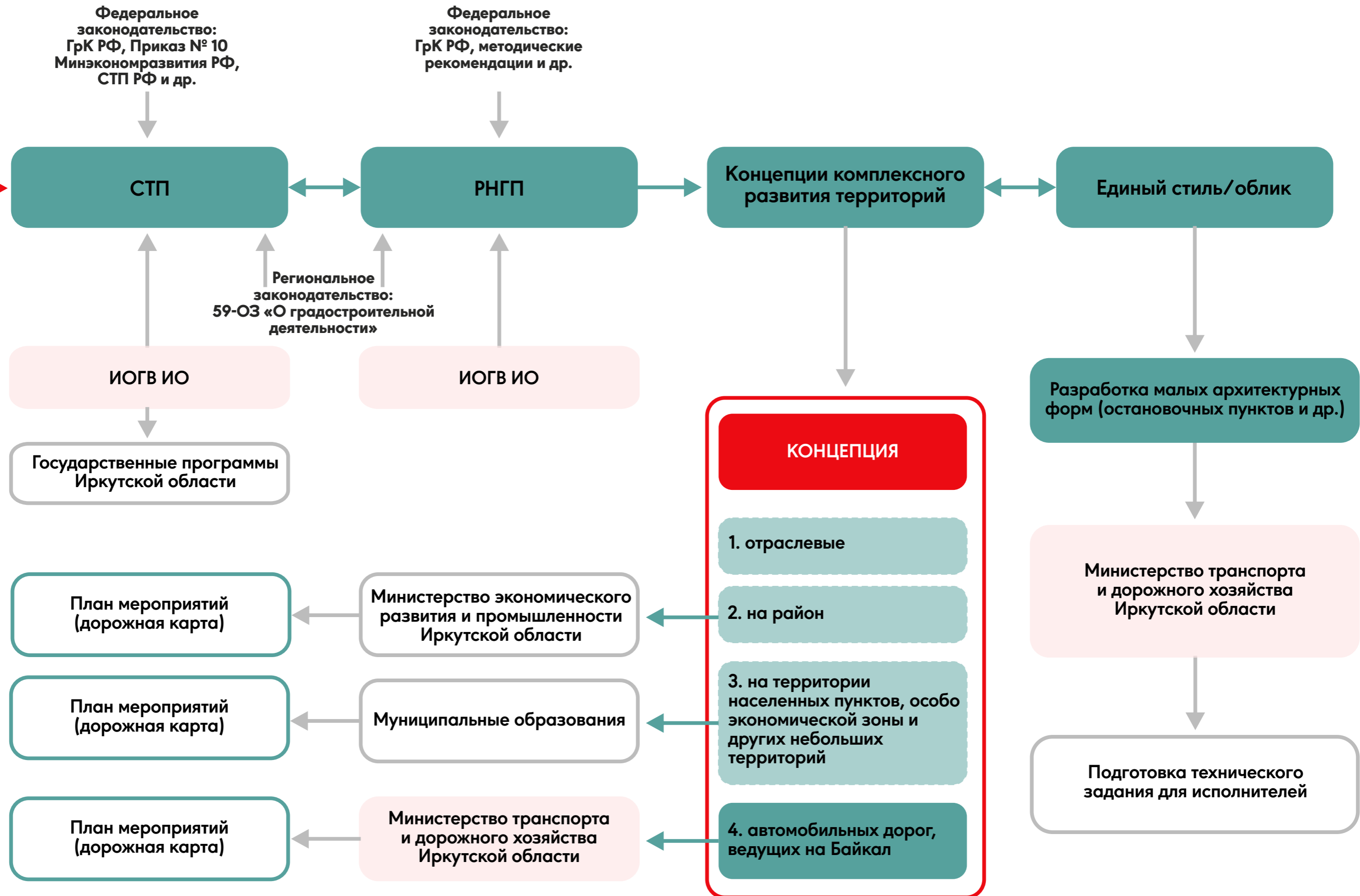
КОМПЛЕКСНОЕ РАЗВИТИЕ ТЕРРИТОРИЙ ИРКУТСКОЙ ОБЛАСТИ

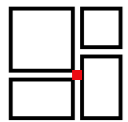


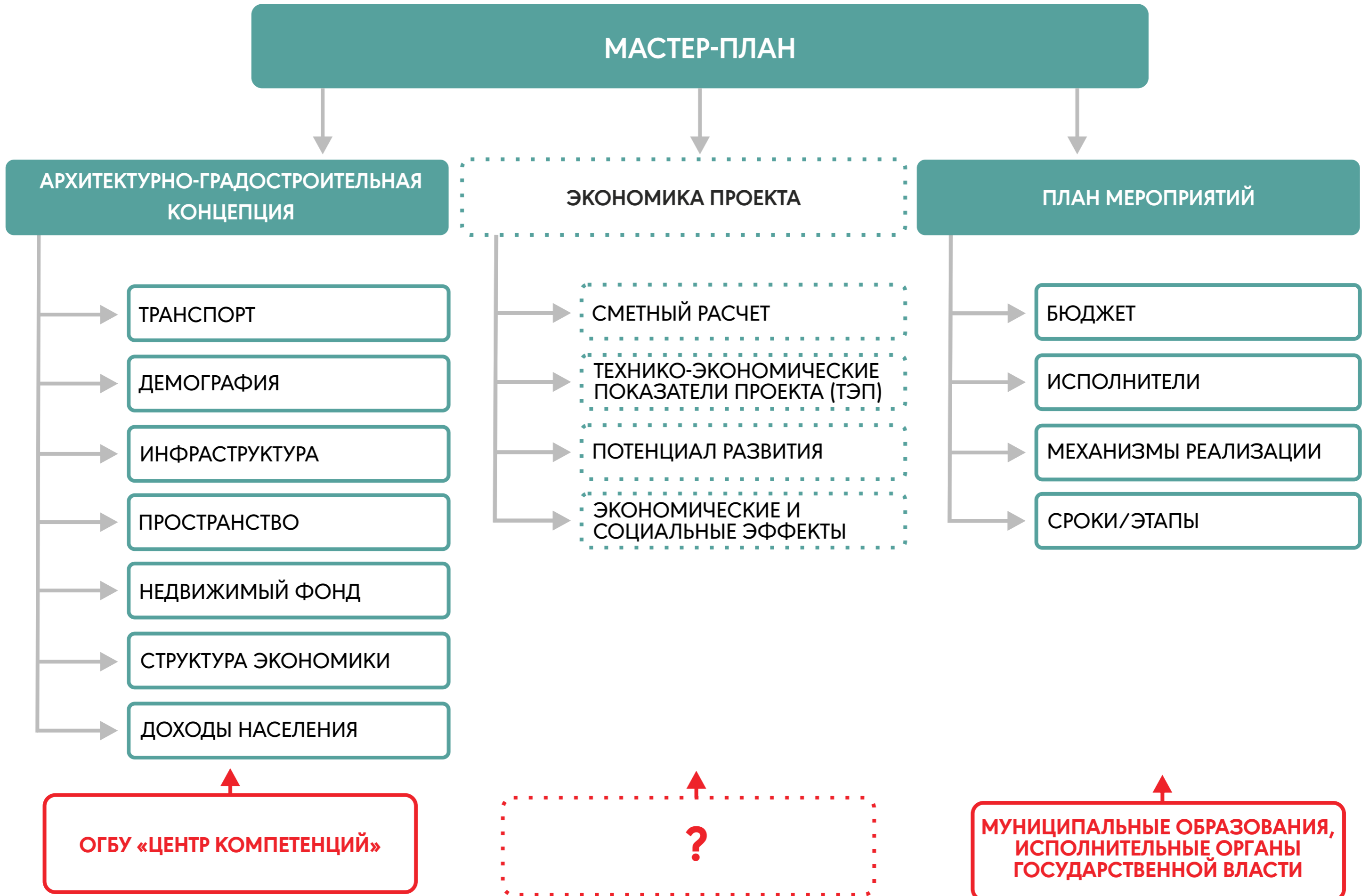
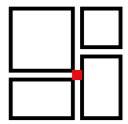


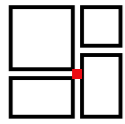
СОВМЕСТНАЯ РАБОТА ОГБУ «ЦЕНТР КОМПЕТЕНЦИЙ» И ИСПОЛНИТЕЛЬНЫХ ОРГАНОВ ГОСУДАРСТВЕННОЙ ВЛАСТИ ИРКУТСКОЙ ОБЛАСТИ (ДАЛЕЕ - ИОГВ ИО)

ОГБУ «Центр Компетенций»









ОСНОВНОЕ НАПРАВЛЕНИЕ РАЗВИТИЯ:

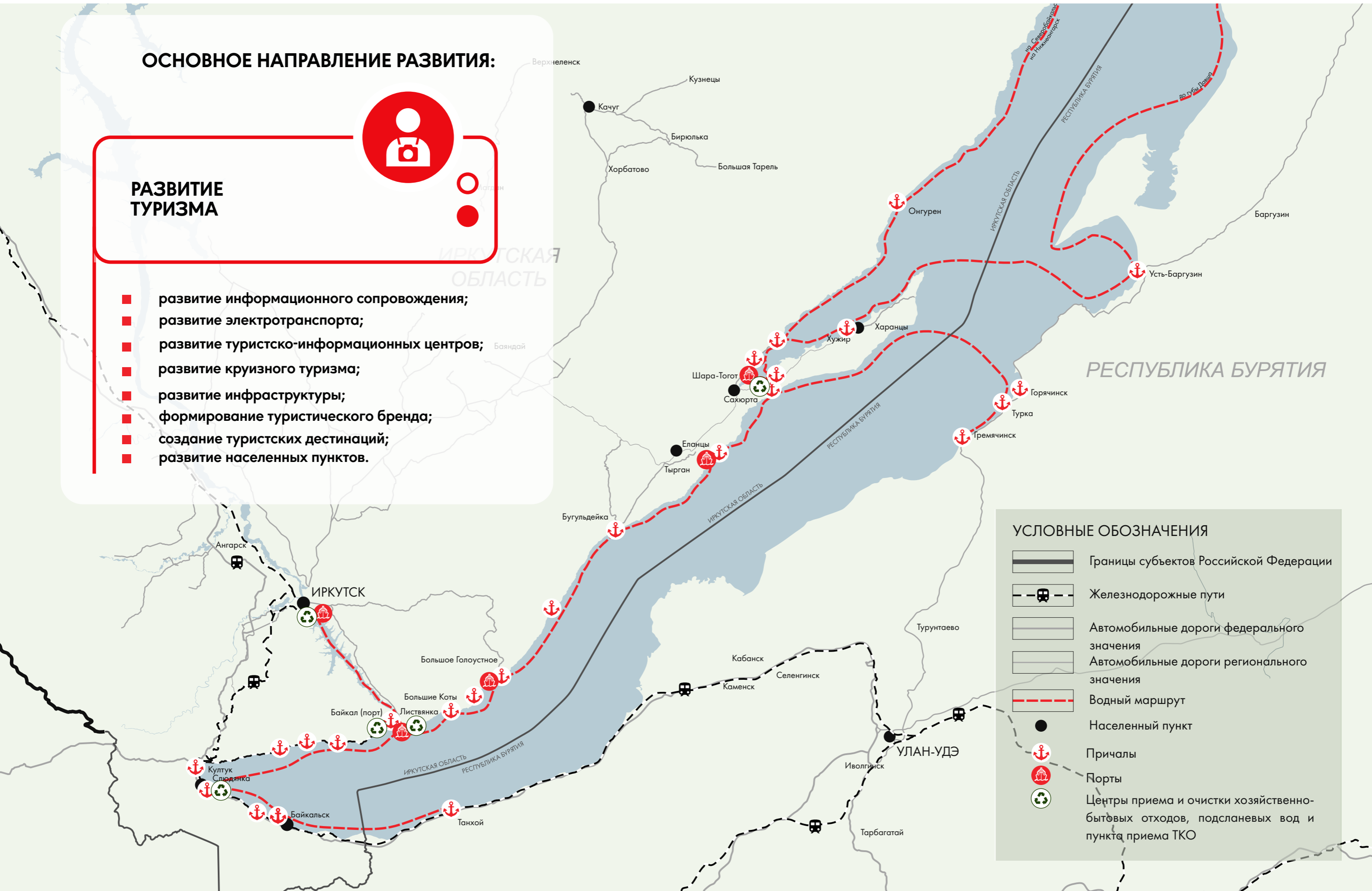


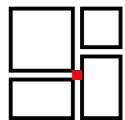
РАЗВИТИЕ ТУРИЗМА

- развитие информационного сопровождения;
- развитие электротранспорта;
- развитие туристско-информационных центров;
- развитие круизного туризма;
- развитие инфраструктуры;
- формирование туристического бренда;
- создание туристских дестинаций;
- развитие населенных пунктов.

УСЛОВНЫЕ ОБОЗНАЧЕНИЯ

- Границы субъектов Российской Федерации
- Железнодорожные пути
- Автомобильные дороги федерального значения
- Автомобильные дороги регионального значения
- Водный маршрут
- Населенный пункт
- Причалы
- Порты
- Центры приема и очистки хозяйственно-бытовых отходов, подсланевых вод и пункта приема ТКО





ОТРАСЛИ ПЕРСПЕКТИВНОЙ СПЕЦИАЛИЗАЦИИ РАЙОНА НА ОСНОВЕ АНАЛИЗА ДОКУМЕНТОВ:



ОСНОВНЫЕ НАПРАВЛЕНИЯ РАЗВИТИЯ:



СНИЖЕНИЕ АНТРОПОГЕННОЙ НАГРУЗКИ

- создание туристического центра в п. Еланцы;
- создание системы обращения с отходами;
- развитие экотуризма и экопросвещение.



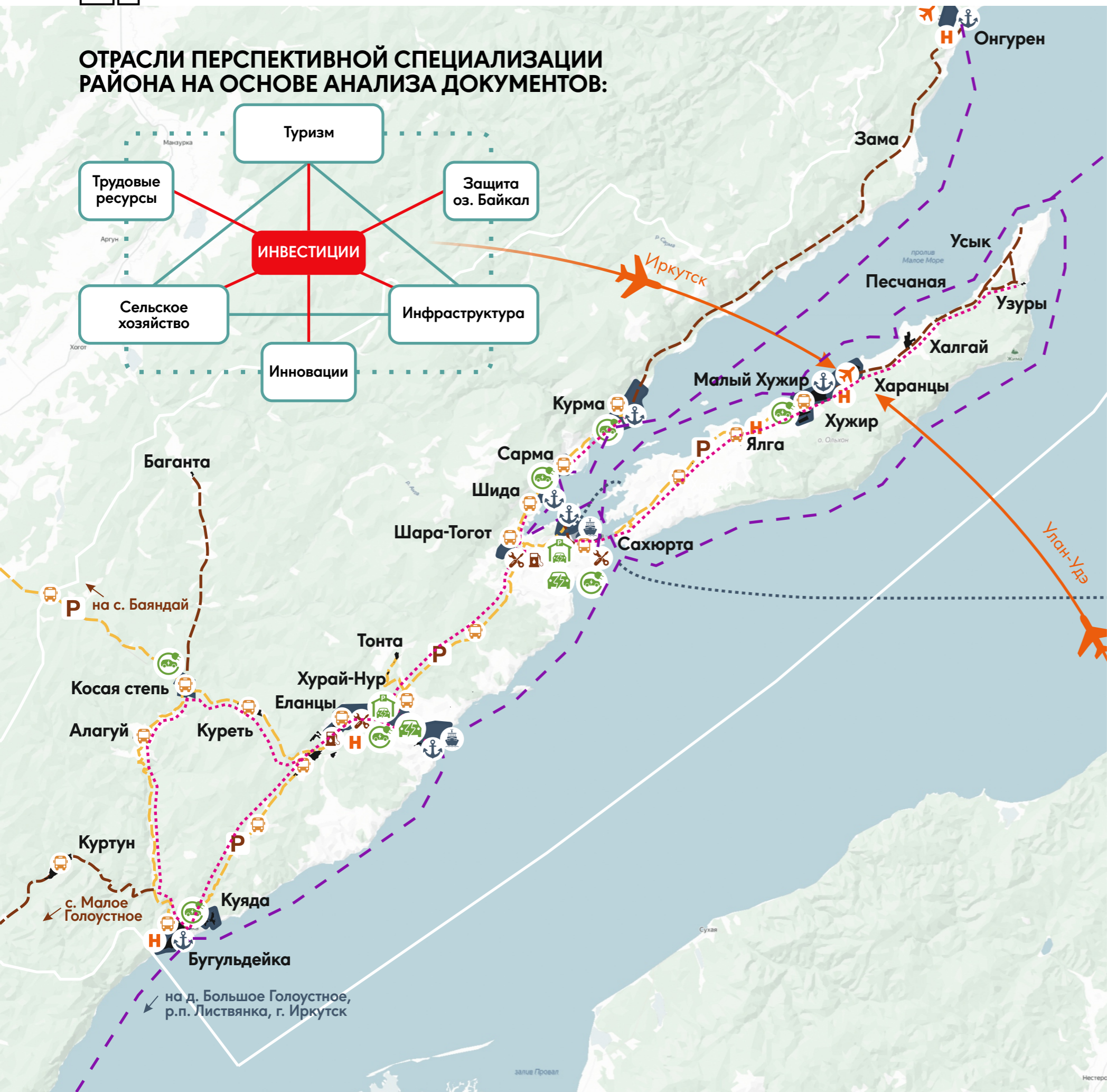
РАЗВИТИЕ ИНФРАСТРУКТУРЫ, ЭКОНОМИКИ И ТУРИЗМА

- развитие транспортной инфраструктуры и электротранспорта;
- развитие объектов дорожного и придорожного сервиса
- развитие социальной и инженерной инфраструктуры;
- развитие местного производства.



РАЗВИТИЕ НАСЕЛЕННЫХ ПУНКТОВ

- благоустройство населенных пунктов;
- формирование облика населенных пунктов;
- разработка дизайн-кода поселений.



Баганта

на с. Баяндай

Косая степь

Алагуй

Куретъ

Куртун

с. Малое Голоустное

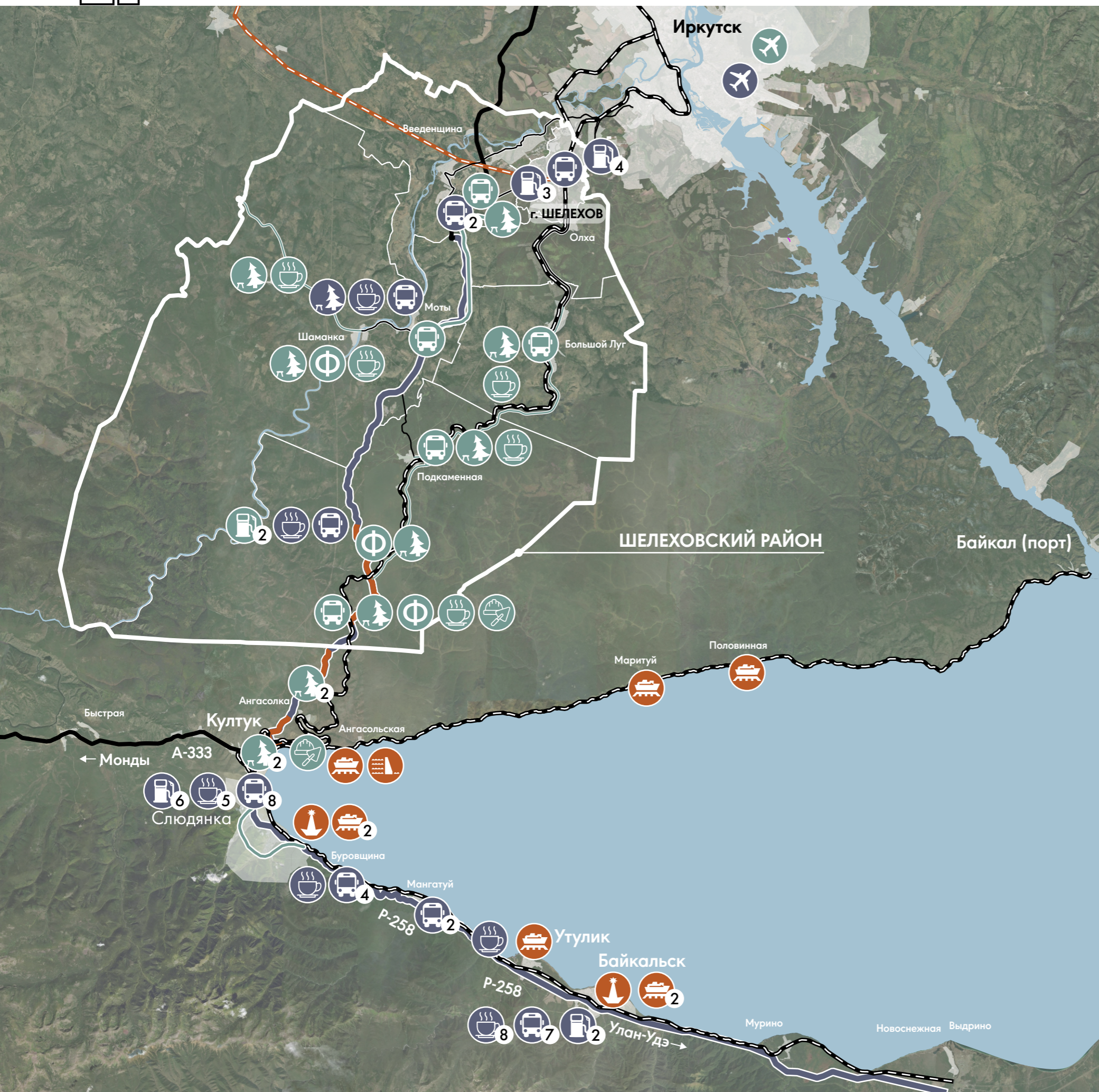
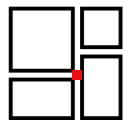
Куяда

Бугульдейка

на д. Большое Голоустное, р.п. Листвянка, г. Иркутск

Улан-Удэ

Иркутск




ОСНОВНЫЕ НАПРАВЛЕНИЯ РАЗВИТИЯ:



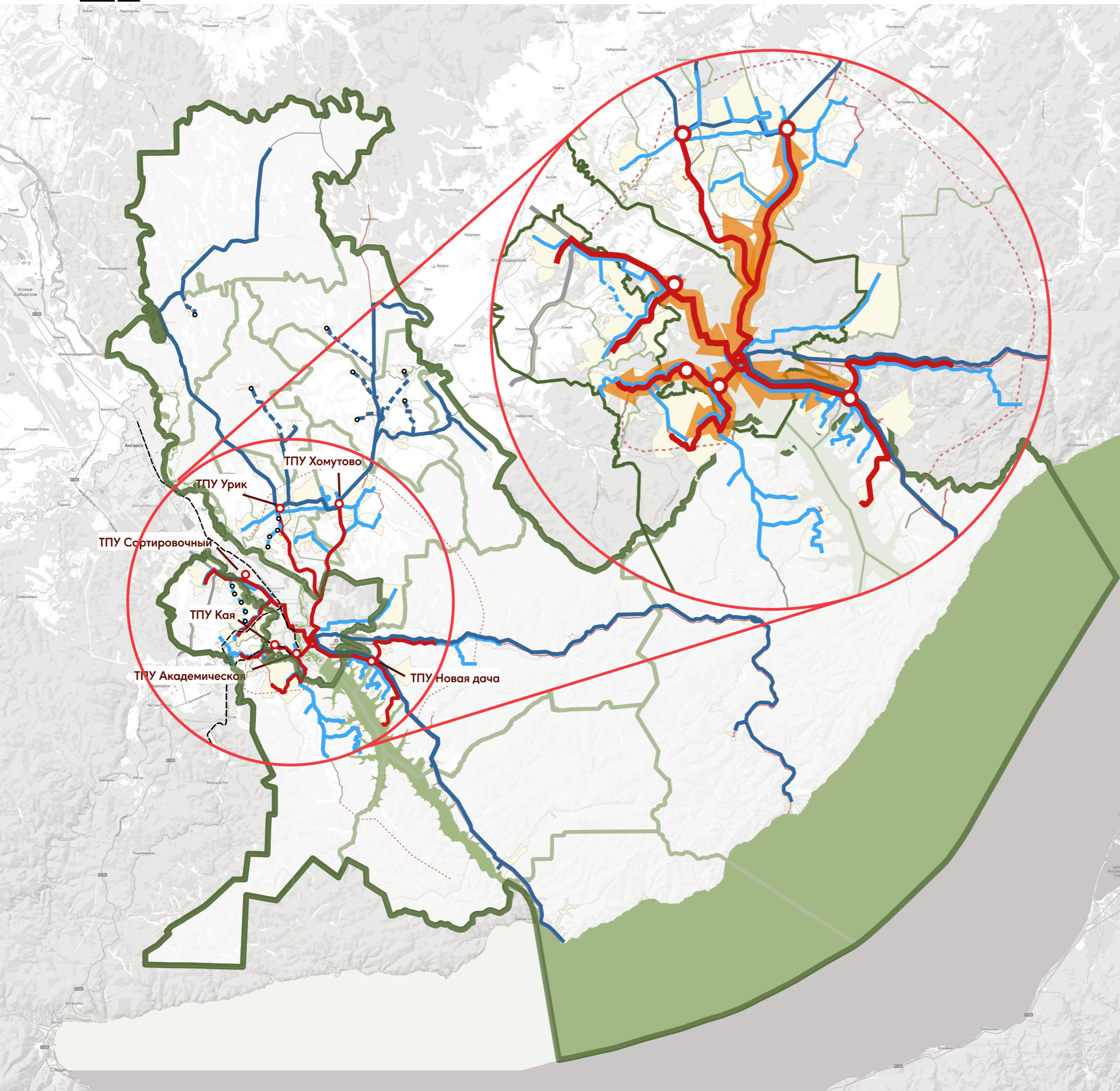
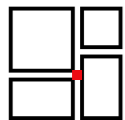
РАЗВИТИЕ ТУРИЗМА

- бренд;
- туризм для МГН;
- экопросвещение;
- приложение;
- инфраструктура;
- трекинг;
- ООПТ и объекты природного наследия;
- сплавы.



РАЗВИТИЕ ПРОМЫШЛЕННОСТИ

- экскурсии;
- разнообразие видов продукции;
- экологизация промышленного центра;
- целевое образование;
- инвест-проекты;
- участие крупного предприятия в благоустройстве и улучшении качества жизни населения;
- модернизация промышленного центра;
- новые рабочие места.



ОСНОВНЫЕ НАПРАВЛЕНИЯ РАЗВИТИЯ:



РАЗВИТИЕ СЕЛЬСКОГО ХОЗЯЙСТВА

- развитие перспективных направлений сельского хозяйства;
- экологизация сельского хозяйства;
- строительство новых и реконструкция существующих предприятий;
- развитие ярмарочной деятельности;
- создание новых рабочих мест.



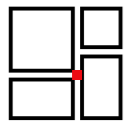
РАЗВИТИЕ БИЗНЕС-ИНДУСТРИИ

- развитие перспективных направлений в бизнесе и производстве;
- возобновление производств;
- привлечение инвесторов;
- реализация инвестиционных проектов.




РАЗВИТИЕ ТУРИЗМА

- развитие новых точек туризма;
- развитие всесезонного туризма;
- создание и благоустройство туристских маршрутов;
- создание и развитие системы навигации;
- организация туристических зон;
- развитие инклюзивного туризма.



Концепция развития р.п. Листвянка

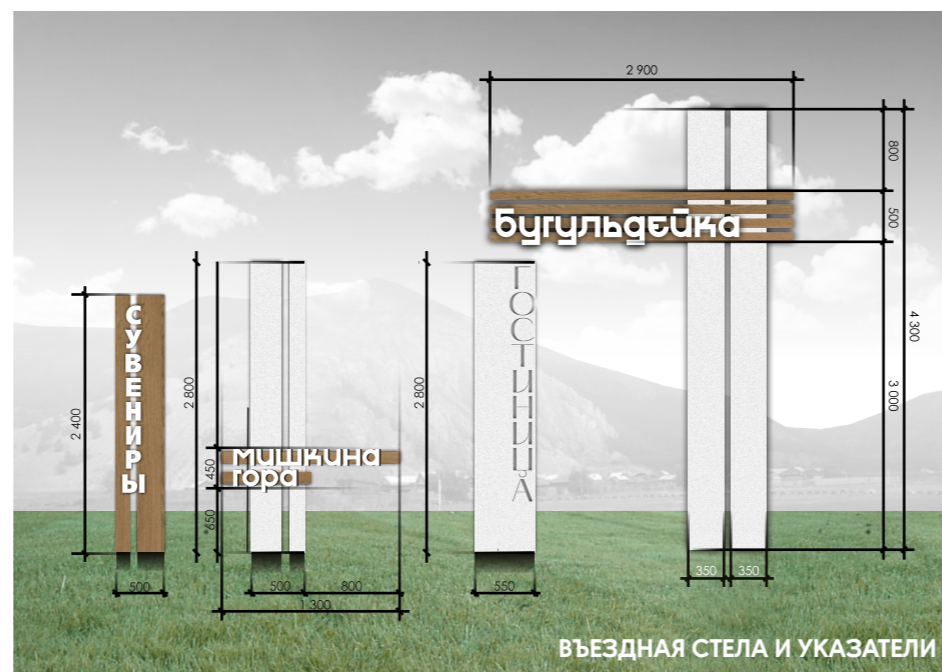


ПРИМЕР ОРГАНИЗАЦИИ ВЪЕЗДНОЙ СТЕЛЫ

Концепция развития п. Бугульдейка

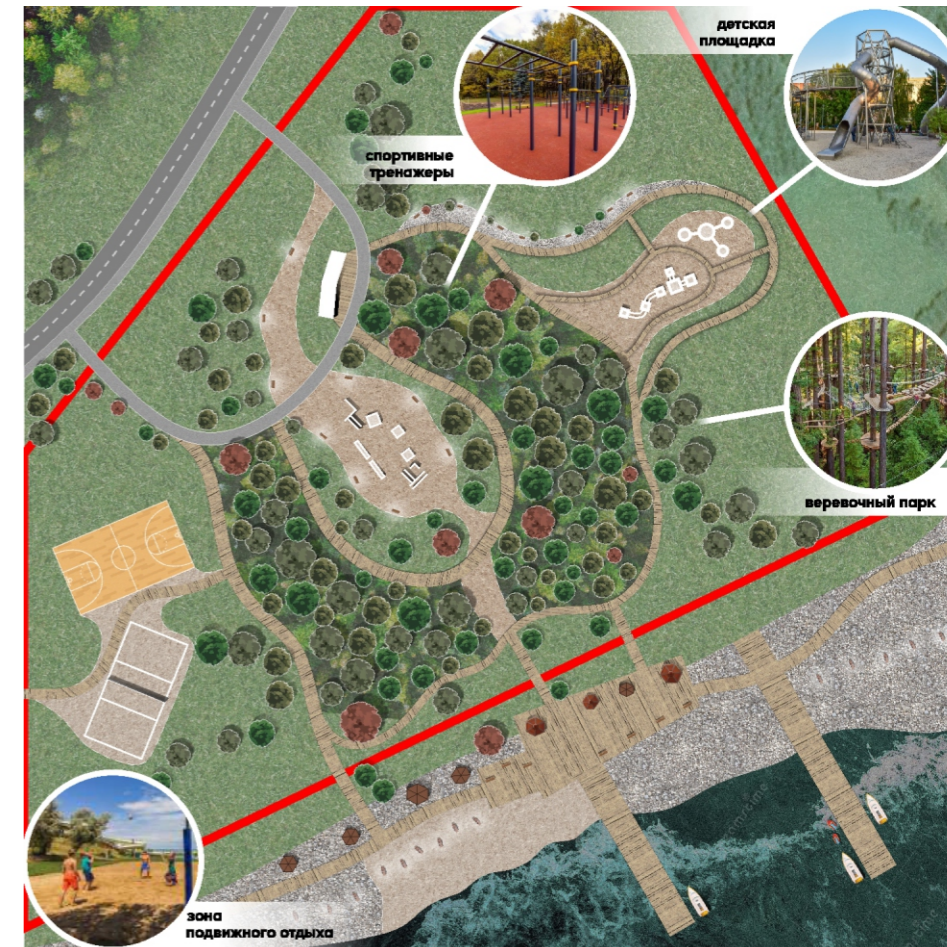


ОСТАНОВКА ОБЩЕСТВЕННОГО ТРАНСПОРТА



ВЪЕЗДНАЯ СТЕЛА И УКАЗАТЕЛИ

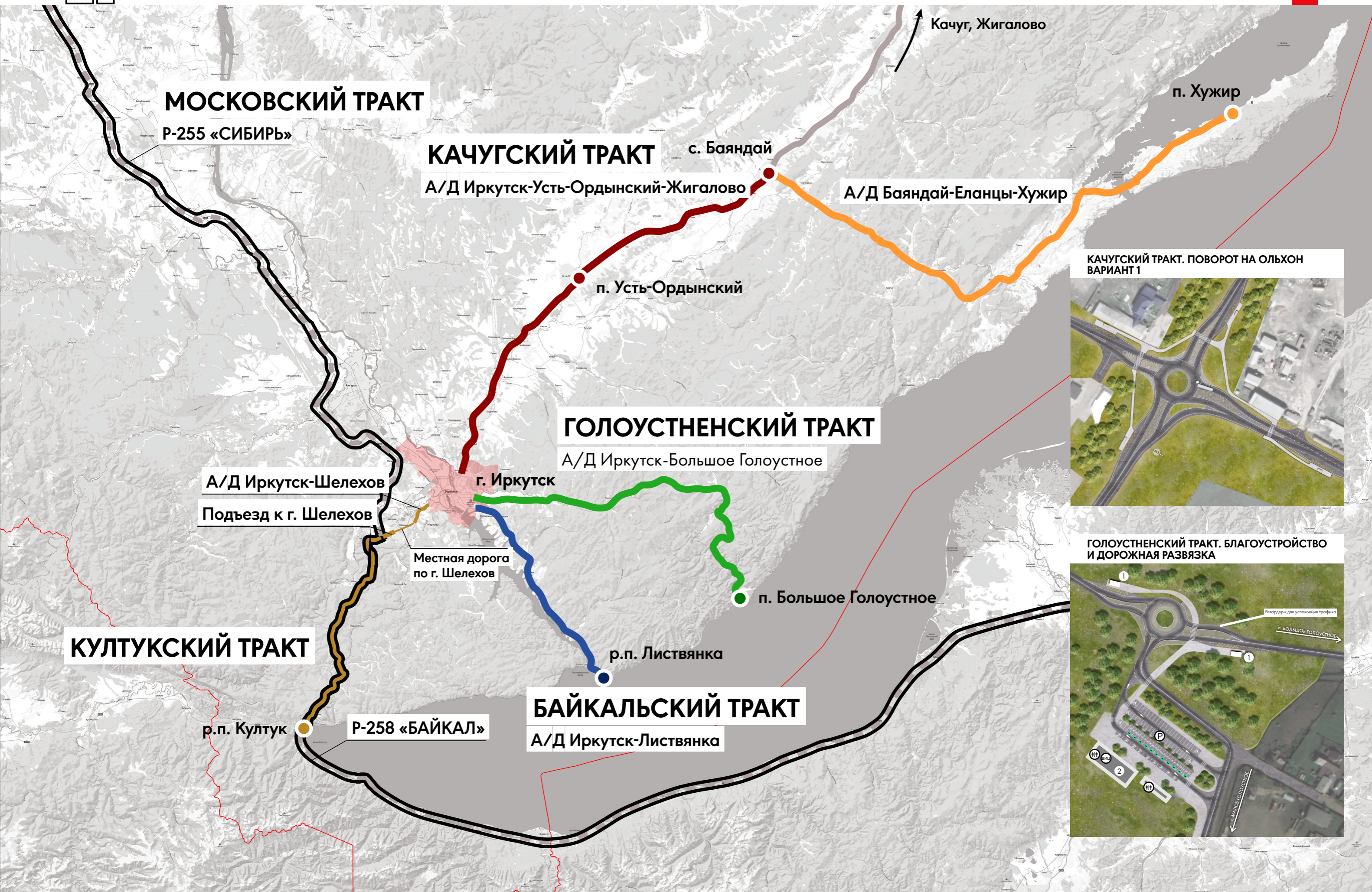
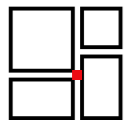
Концепция развития п. Большое Голоустное



зона подвижного отдыха



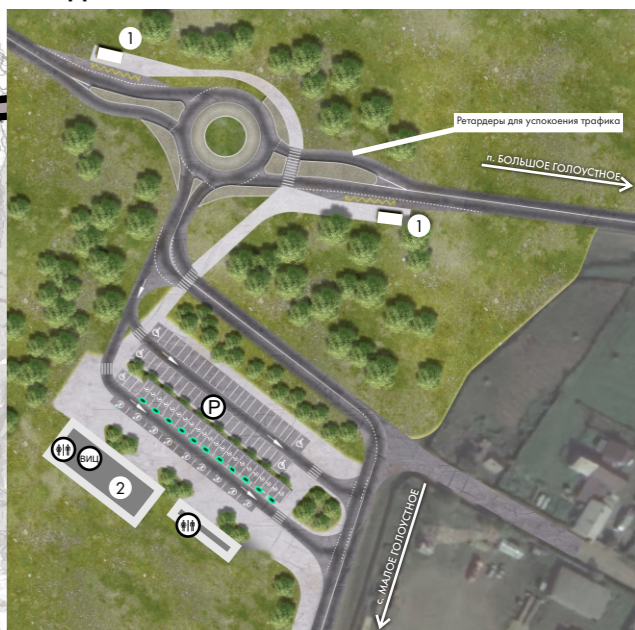
УКАЗАТЕЛИ

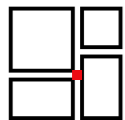


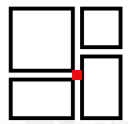
КАЧУГСКИЙ ТРАКТ. ПОВОРОТ НА ОЛЬХОН
ВАРИАНТ 1



ГОЛОУСТНЕНСКИЙ ТРАКТ. БЛАГОУСТРОЙСТВО
И ДОРОЖНАЯ РАЗВЯЗКА



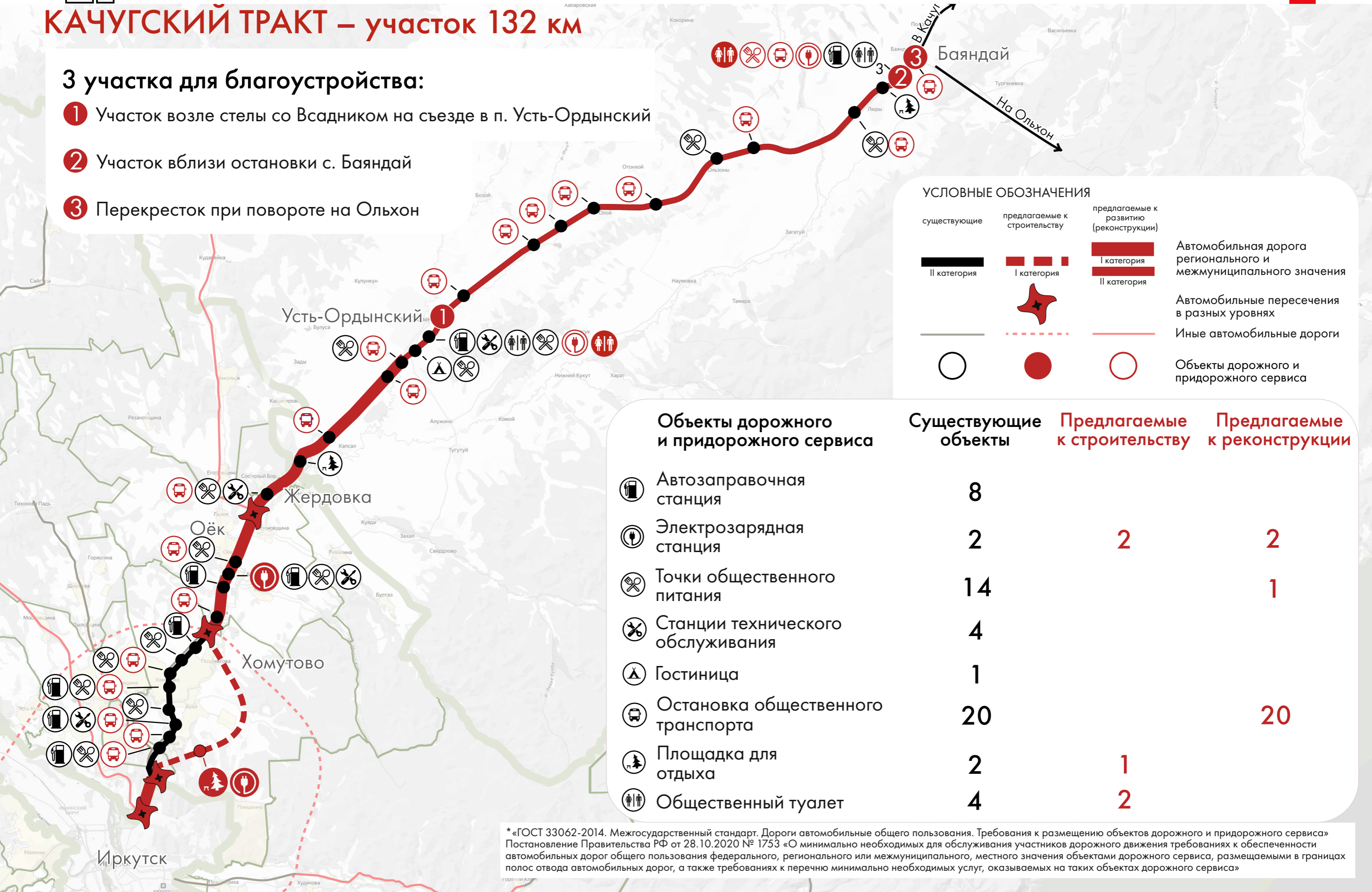




КАЧУГСКИЙ ТРАКТ – участок 132 км

3 участка для благоустройства:

- 1 Участок возле стелы со Всадником на съезде в п. Усть-Ордынский
- 2 Участок вблизи остановки с. Баяндай
- 3 Перекресток при повороте на Ольхон

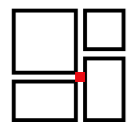


УСЛОВНЫЕ ОБОЗНАЧЕНИЯ

существующие	предлагаемые к строительству	предлагаемые к развитию (реконструкции)	
			Автомобильная дорога регионального и межмуниципального значения
II категория	I категория	I категория II категория	
			Автомобильные пересечения в разных уровнях
			Иные автомобильные дороги
			Объекты дорожного и придорожного сервиса

Объекты дорожного и придорожного сервиса	Существующие объекты	Предлагаемые к строительству	Предлагаемые к реконструкции
Автозаправочная станция	8		
Электростанция зарядная	2	2	2
Точки общественного питания	14		1
Станции технического обслуживания	4		
Гостиница	1		
Остановка общественного транспорта	20		20
Площадка для отдыха	2	1	
Общественный туалет	4	2	

* «ГОСТ 33062-2014. Межгосударственный стандарт. Дороги автомобильные общего пользования. Требования к размещению объектов дорожного и придорожного сервиса»
 Постановление Правительства РФ от 28.10.2020 № 1753 «О минимально необходимых для обслуживания участников дорожного движения требованиях к обеспеченности автомобильных дорог общего пользования федерального, регионального или межмуниципального, местного значения объектами дорожного сервиса, размещаемыми в границах полос отвода автомобильных дорог, а также требованиях к перечню минимально необходимых услуг, оказываемых на таких объектах дорожного сервиса»



КОНЦЕПЦИЯ АВТОМОБИЛЬНЫХ ДОРОГ, ВЕДУЩИХ НА БАЙКАЛ

Объекты дорожного сервиса

○/● сущ./строит.

Существующие объекты

Предлагаемые к строительству

- Автозаправочная станция
- Электростанция
- Точки общественного питания
- Станции технического обслуживания
- Остановка общественного транспорта
- Площадка для отдыха
- Парковка
- Перехватывающая парковка
- Аренда электрокара
- Смотровая площадка
- Сувенирная продукция
- Визитно-информационный центр
- Общественный туалет
- Рынок
- Магазин

4

4

10

3

5

12

5

2

2

2

1

6

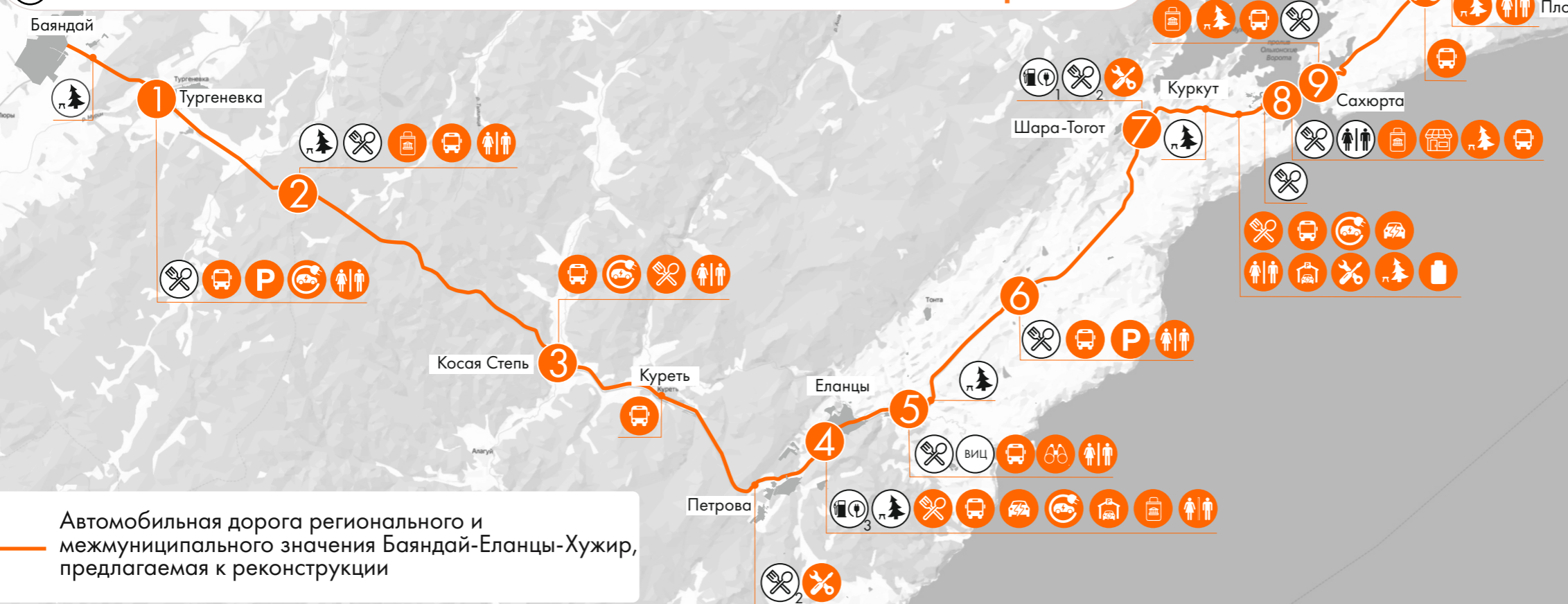
1

9

1

1

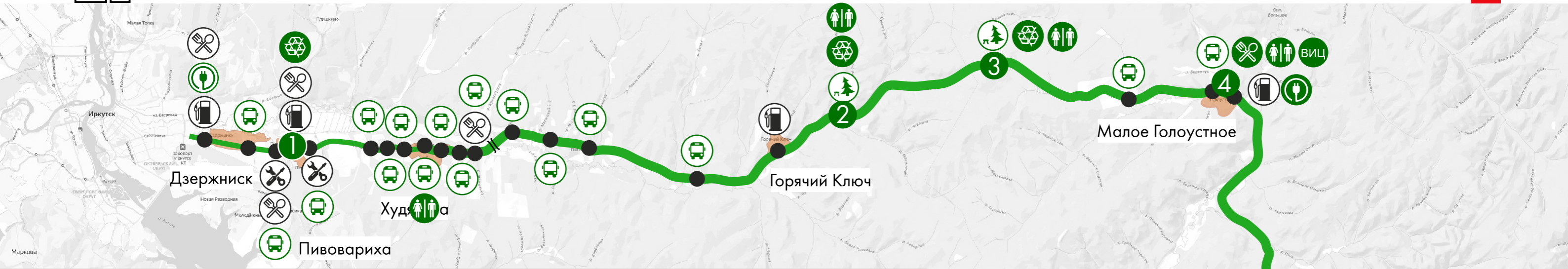
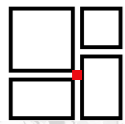
А/Д БАЯНДАЙ – ЕЛАНЦЫ – ХУЖИР 161 км



12 участков для благоустройства:

- 1 Участок в с. Тургеневка
- 2 Территория кафе «Бурхан»
- 3 Участок в с. Косая Степь
- 4 Участок в с. Еланцы
- 5 Перекресток Анга-Усть-Анга
- 6 Сворот на Тажеранские степи
- 7 Сворот на Шара-Тогот
- 8 Перехватывающая переправа в с. Сахюрта
- 9 Материковая территория паромной переправы
- 10 ПК 129+25 к д. Хадай
- 11 Площадка ПК 146
- 12 Площадка ПК 262

Автомобильная дорога регионального и межмуниципального значения Баяндай-Еланцы-Хужир, предлагаемая к реконструкции



4 участка для благоустройства:

- 1 15 км тракта
- 2 44 км тракта
- 3 56 км тракта
- 4 с. Малое Голоустное
- 5 106 км тракта

Объекты дорожного сервиса

○/●/○ суц./строит./реконст.

	Автозаправочная станция	5		
	Электростанция зарядная	1	2	1
	Точки общественного питания	4		
	Станции технического обслуживания	2		
	Остановка общественного транспорта	17		17
	Площадка для отдыха	3	1	3
	Площадка ТКО		3	
	Общественный туалет		4	
	Визитно-информационный центр		1	

Существующие объекты

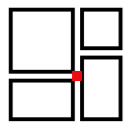
Предлагаемые к строительству

Предлагаемые к реконструкции

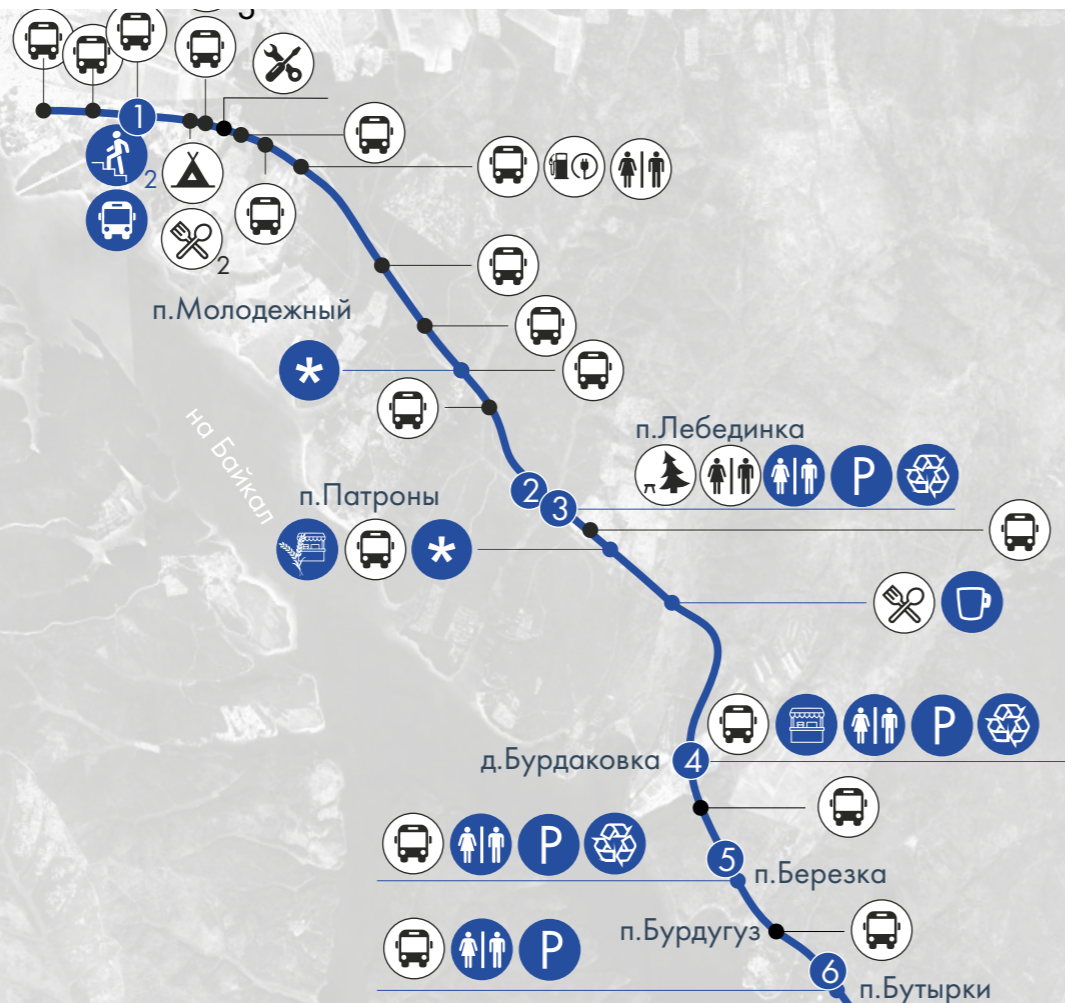
ГОЛОУСТНЕНСКИЙ ТРАКТ – 114,09 км

- III категория Автомобильная дорога регионального и межмуниципального значения,
- IV категория предлагаемая к реконструкции
- Мост, предлагаемый к реконструкции

* «ГОСТ 33062-2014. Межгосударственный стандарт. Дороги автомобильные общего пользования. Требования к размещению объектов дорожного и придорожного сервиса «Постановление Правительства РФ от 28.10.2020 № 1753 «О минимально необходимых для обслуживания участников дорожного движения требованиях к обеспеченности автомобильных дорог общего пользования федерального, регионального или межмуниципального, местного значения объектами дорожного сервиса, размещаемыми в границах полос отвода автомобильных дорог, а также требованиях к перечню минимально необходимых услуг, оказываемых на таких объектах дорожного сервиса»



г. Иркутск



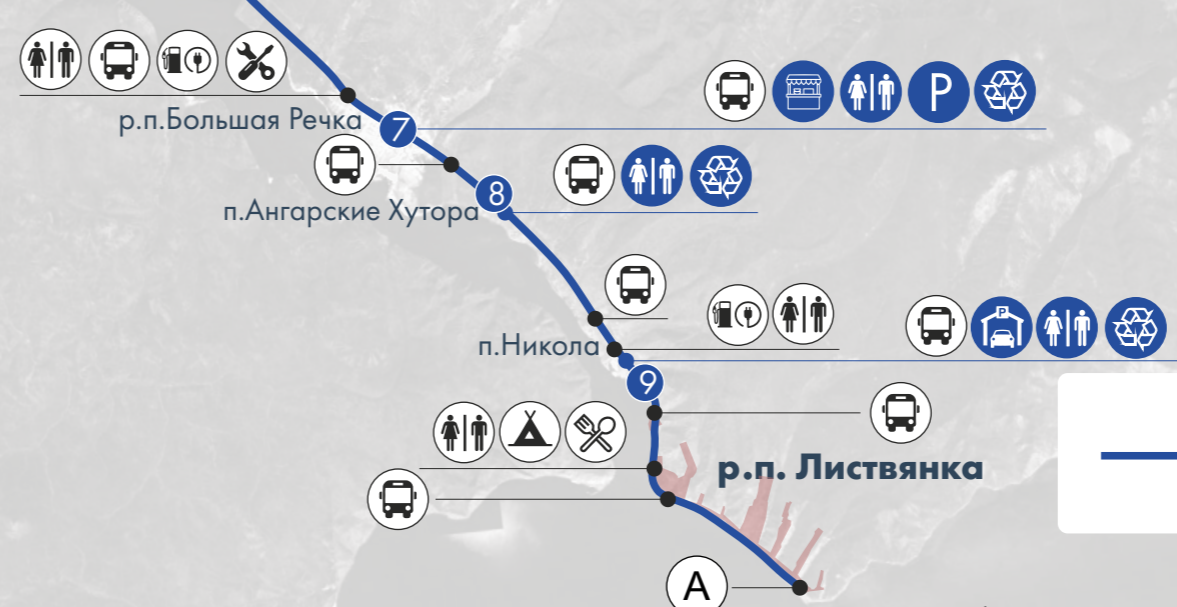
БАЙКАЛЬСКИЙ ТРАКТ – 69 км

9 участков для благоустройства:

- 1 Оформление склонов виадук на выезде из г. Иркутск
- 2 Сворот на СНТ Мастерок у родника
- 3 Садоводческая ярмарочная площадь
- 4 Ярмарочная площадь в п. Бурдаковка
- 5 Сворот на п. Березка
- 6 Сворот на п. Бутырки
- 7 Ярмарочная площадь в р.п. Большая Речка
- 8 Сворот на п. Ангарские Хутора
- 9 Перехватывающая парковка в п. Никола

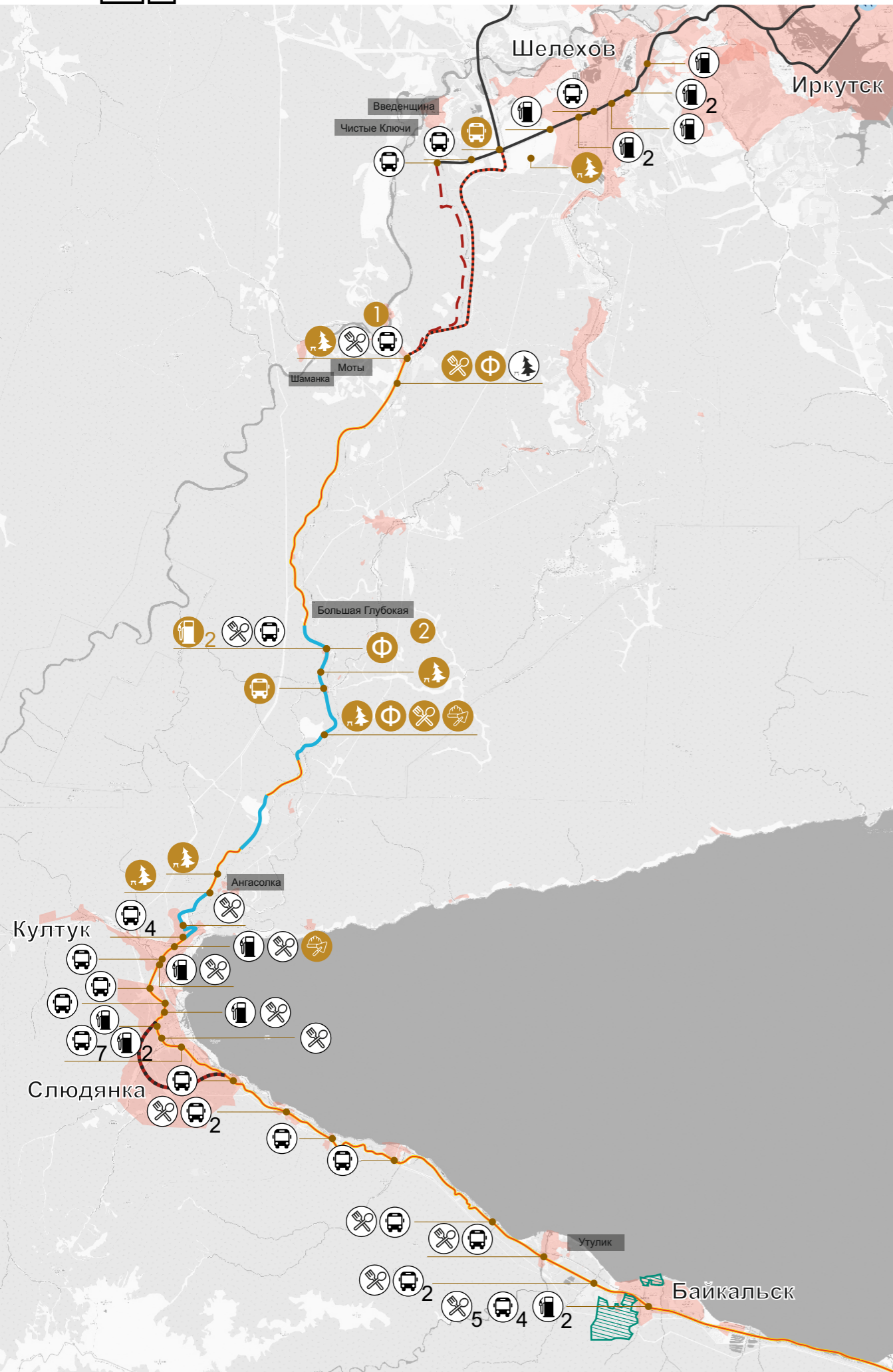
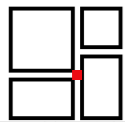
Объекты дорожного сервиса	Существующие объекты	Предлагаемые к строительству
○/● сущ./строит.		
А Автовокзал	1	
АЗС	3	
Точки общественного питания	4	
СТО	2	
Остановка общественного транспорта	26	1
Площадка для отдыха	1	
Р Парковка		5
Перехватывающая парковка		1
Общественный туалет	5	7
Мотель (кемпинг)	2	
Нестационарный торговый объект		1
Ярмарочная площадка		2
Садоводческая ярмарочная площадка		1
Площадка ТКО		6
Надземный переход		2

* Проект *



— Автомобильная дорога регионального и межмуниципального значения, предлагаемая к реконструкции

Примечание* разрабатывается проектная документация по объекту: «Реконструкция автомобильной дороги Иркутск-Листвянка на участке км 21 - км 29 в Иркутском районе Иркутской области», в которой предусмотрено обустройство остановок с туалетами на участках автодороги: км 20+600 (справа), км 20+900 (слева), км 26+250 (справа, слева).



УСЛОВНЫЕ ОБОЗНАЧЕНИЯ

- Территории населенных пунктов
- Территория особой экономической зоны
- Планируемые участки дорог с подогреваемым полотном
- Реконструкция участков федеральной дороги Р-258
- Строительство участков федеральной дороги Р-258
- Планируемая лыжероллерная трасса
- ✈ Реконструкция аэропортов внутреннего и международного авиасообщения

Объекты дорожного сервиса

○/● сущ./строит.

- ⛽ Автозаправочная станция
- 🍴 Точки общественного питания
- 🚌 Остановка общественного транспорта
- 🌲 Площадка для отдыха
- Φ Стоянка для фур
- 🚧 Служба по дорожным работам

Существующие объекты

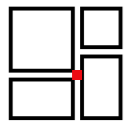
Предлагаемые к строительству

Объекты дорожного сервиса	Существующие объекты	Предлагаемые к строительству
⛽ Автозаправочная станция	15	2
🍴 Точки общественного питания	16	2
🚌 Остановка общественного транспорта	32	2
🌲 Площадка для отдыха	1	6
Φ Стоянка для фур		3
🚧 Служба по дорожным работам		2

2 участка для благоустройства:

- 1 Остановочный пункт в п. Моты на 28 км тракта
- 2 Остановочный пункт в п. Большая Глубокая на 54 км тракта

КУЛТУКСКИЙ ТРАКТ – 147 км



ПРЕДЛОЖЕНИЯ И РЕКОМЕНДАЦИИ ПО ВНЕШНЕМУ ВИДУ МАЛЫХ АРХИТЕКТУРНЫХ ФОРМ И НЕСТАЦИОНАРНЫХ ОБЪЕКТОВ



Внешнее оформление:

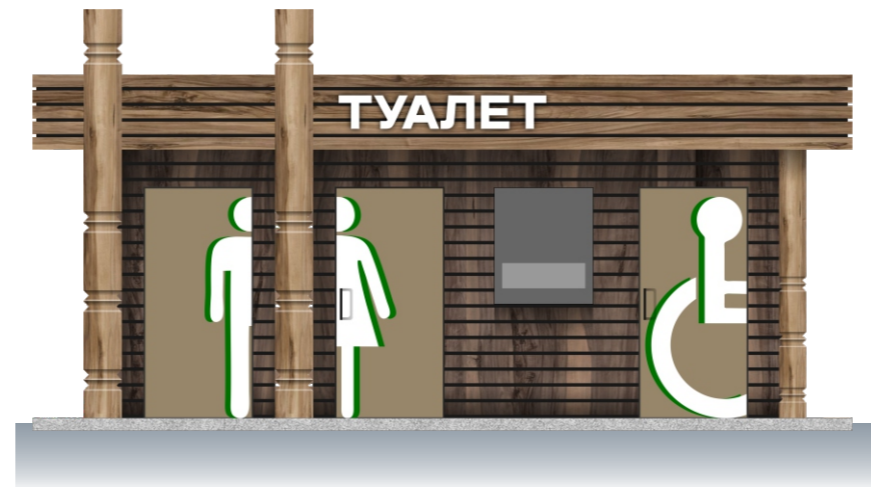
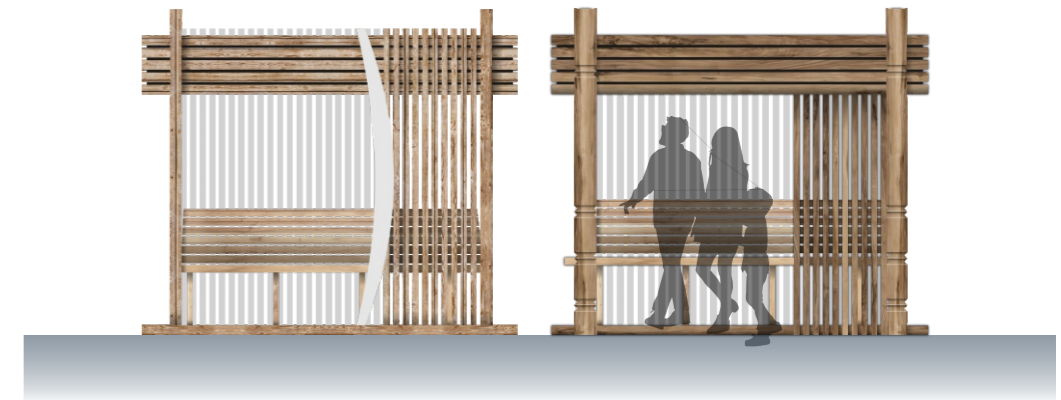
- Остановки общественного транспорта
- Общественные туалеты
- Ярмарочные ряды
- Беседки
- Информационные стенды
- Скамейки, урны, столики и освещение

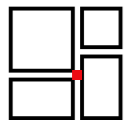


Примеры оформления некоторых объектов дорожного и придорожного сервиса, основанные на идентичности и символике территории



Выделение специфики МАФ и предложение вариантов архитектурных форм для уличной мебели и освещения






КАЧУГСКИЙ ТРАКТ

УЧАСТОК А/Д «ИРКУТСК-УСТЬ-ОРДЫНСКИЙ-ЖИГАЛОВО»



А/Д «БАЯНДАЙ-ЕЛАНЦЫ-ХУЖИР»



БАЙКАЛЬСКИЙ ТРАКТ

А/Д «ИРКУТСК-ЛИСТВЯНКА»




ГОЛОУСТНЕНСКИЙ ТРАКТ

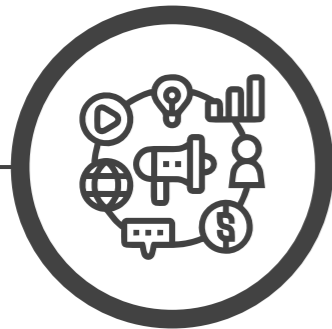
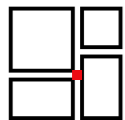
А/Д «ИРКУТСК-БОЛЬШОЕ ГОЛОУСТНОЕ»



КУЛТУКСКИЙ ТРАКТ

УЧАСТОК А/Д «ИРКУТСК-БАЙКАЛЬСК»





РЕКОМЕНДАЦИИ ПО РЕКЛАМНЫМ КОНСТРУКЦИЯМ

- количество рекламных конструкций;
- основание для конструкций;
- внешний облик для существующих конструкций;
- ограничения при размещении;
- допустимая палитра



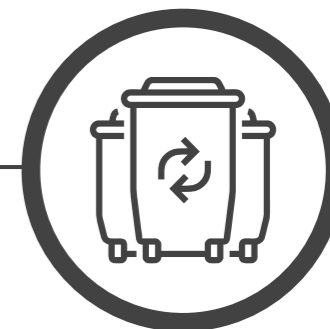
РЕКОМЕНДАЦИИ ПО СОЗДАНИЮ ИНКЛЮЗИВНОЙ СРЕДЫ

- внедрение системы «Говорящий город»;
- оборудование доступных и безопасных остановок общественного транспорта;
- оборудование парковок для маломобильных групп населения (МГН);
- выполнение требований программы «Доступный туризм»;
- организация мест отдыха для МГН;
- организация санитарно-гигиенических помещений для МГН



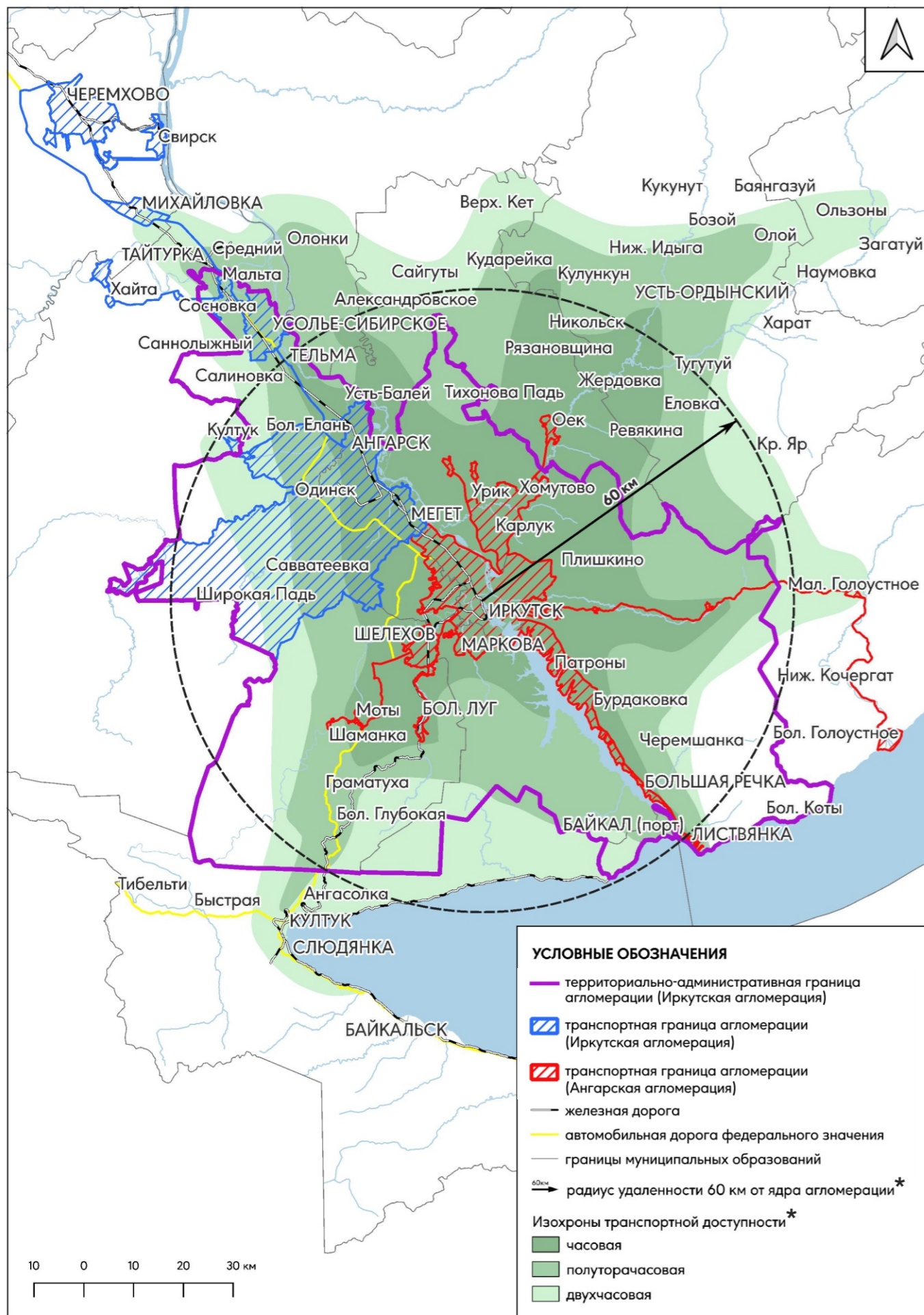
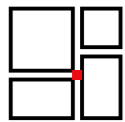
РЕКОМЕНДАЦИИ ПО ЭКСПЛУАТАЦИИ ОБЪЕКТОВ ПРИДОРОЖНОГО И ДОРОЖНОГО СЕРВИСА

- проверка состояния объектов дорожного и придорожного сервиса;
- рекомендации по уборке территории рядом с объектами дорожного и придорожного сервиса;
- рекомендации по эксплуатации объектов дорожного и придорожного сервиса во время проведения мероприятий;
- предложения по ремонту малых архитектурных форм



РЕКОМЕНДАЦИИ ПО ОБРАЩЕНИЮ С ТКО

- предложения по сбору и транспортировке твердых коммунальных отходов (ТКО);
- предложения по сортировке и обработке ТКО;
- предложения по вторичной переработке ТКО;
- рекомендации по утилизации ТКО



Агломерация согласно **СТП ИРКУТСКОЙ ОБЛАСТИ ОТ 29.12.2022 №1096-ПП**

■ **ИРКУТСКАЯ АГЛОМЕРАЦИЯ**

1 147 653 чел.

городское
1 033 978

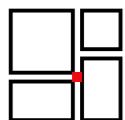
сельское
147 932

Агломерации согласно **РЕГИОНАЛЬНЫМ ПРОГРАММАМ ИРКУТСКОЙ ОБЛАСТИ:**

■ **ИРКУТСКАЯ АГЛОМЕРАЦИЯ**
■ **АНГАРСКАЯ АГЛОМЕРАЦИЯ**
■ **БРАТСКАЯ АГЛОМЕРАЦИЯ**

- Государственная региональная программа Иркутской области «Программа комплексного развития транспортной инфраструктуры Иркутской агломерации» (**ПКРТИ**);
- Комплексные схемы организации дорожного движения муниципальных образований Иркутской области (**КСОДД**);
- Комплексная схема организации транспортного обслуживания населения Иркутской области общественным транспортом (**КСОТ**).

* На основе научной работы Воробьева Н.В., Емельяновой Н.В. «Иркутская городская агломерация: особенности формирования и обоснование границ»



При составлении рейтингов учитывались 85 субъектов России по состоянию на 1 января 2023 г.

2 МЕСТО

в рейтинге маленьких городов по уровню жизни*

3 МЕСТО

в рейтинге по оказанию электронных лесных услуг**

8 МЕСТО

в рейтинге по экономическому потенциалу*

15 МЕСТО

в национальном туристическом рейтинге*

16 МЕСТО

в рейтинге конкурентоспособности, рейтинге эстетически привлекательных городов (Иркутск)*

18 МЕСТО

в рейтинге социально-экономического положения*

24 МЕСТО

в рейтинге образовательного потенциала в технической сфере*

40 МЕСТО

в рейтинге инвестиционной привлекательности*

47 МЕСТО

в итоговом рейтинге субъектов*

48 МЕСТО

в рейтинге по доходам населения, его финансовой обеспеченности*

49 МЕСТО

в ESG-рейтинге*

56 МЕСТО

в рейтинге по развитию государственно-частного партнерства*

59 МЕСТО

в рейтинге качества жизни населения*

61 МЕСТО

в рейтинге эффективности управления*

70 МЕСТО

в рейтинге по качеству общественного транспорта*

79 МЕСТО

в национальном экологическом рейтинге*

